

«СОГЛАСОВАНО»

Руководитель главного управления
образования администрации г.
Красноярска Сидтикова Т.Ю.
29.03.2021 г.

«СОГЛАСОВАНО»

Начальник ОГИБДД МУ МВД
России «Красноярское»
подполковник полиции К.М.
Колегов
29.03.2021 г.

«УТВЕРЖДАЮ»

Заведующий МБДОУ №89
З.Ш. Позднякова
29.03.2021 г.



ПАСПОРТ

дорожной безопасности образовательного учреждения
муниципальное бюджетное дошкольное образовательное учреждение
«Детский сад №89»

Общие сведения

Муниципальное бюджетное дошкольное образовательное учреждение

«Детский сад № 89», расположенному по адресу: ул. Славы, 3

Тип ОУ: Дошкольное образовательное учреждение

Юридический адрес ОУ:

660132, Российская Федерация, Красноярский край, город Красноярск, ул. Ольховая, 8

Фактический адрес ОУ:

660132, Российская Федерация, Красноярский край, город Красноярск, ул. Славы, 3

Руководители ОУ:

Заведующий Позднякова Зиля Шайхетдиновна – 225-81-02;206-18-53

Старший воспитатель: Долганова Елена Владимировна – 225-81-02

Ответственные работники муниципального органа образования:

Начальник отдела управления реализации ФГОС дошкольного образования:

– Дроздова Наталья Викторовна - (391) 263-81-81

Ответственные от Госавтоинспекции:

Инспектор отделения по пропаганде БДД ОГИБДД МУ МВД России «Красноярское» Гостев Антон Александрович - 212-20-33

Ответственные работники за мероприятия по профилактике детского

травматизма Старший воспитатель: Долганова Елена Владимировна – 225-81-02

Количество воспитанников: 341

Наличие уголка по БДД: во всех группах, в методическом кабинете, 1 информационный стенд на 1 этаже

Наличие автогородка (площадки) по БДД: игровая площадка «Автогородок»

Наличие автобуса в ОУ: МБДОУ №89 не имеет автобуса на балансе

Владелец автобуса: МБДОУ №89 не имеет автобуса на балансе

Время занятий в МБДОУ №89:

1-ая смена: 9:00 – 12:00

2-ая смена: 15:00 – 19:00

Телефоны оперативных служб:

Отделение полиции (мкр. Солнечный)

225-44-62; 266-74-23

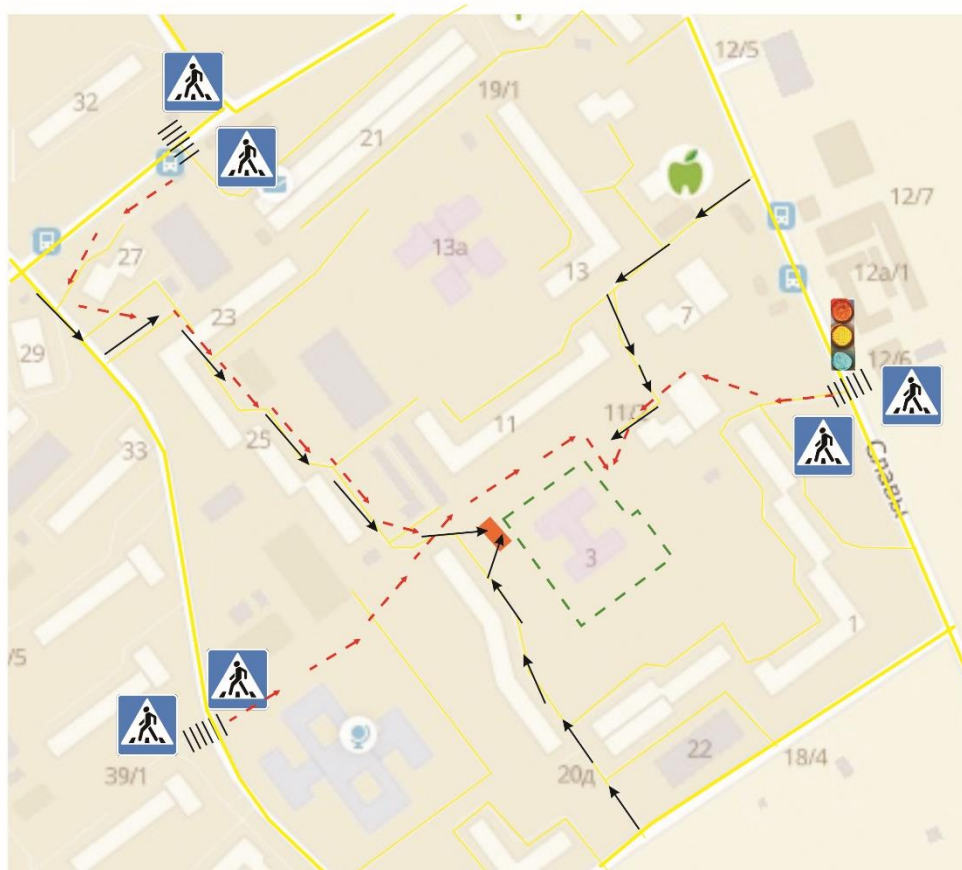
Содержание

I. План-схемы МБДОУ №89:








1. Район расположения ОУ, пути движения транспортных средств и детей (учеников, обучающихся);
2. Организация дорожного движения в непосредственной близости от образовательного учреждения с размещением соответствующих технических средств;
3. Маршруты движения детей и расположение парковочных мест; маршрут движения организованных групп детей от ОУ к стадиону, парку или к спортивно-оздоровительному комплексу;
4. Пути движения транспортных средств к местам разгрузки/погрузки и рекомендуемых безопасных путей передвижения детей по территории образовательного учреждения.

I. План-схемы МБДОУ №89

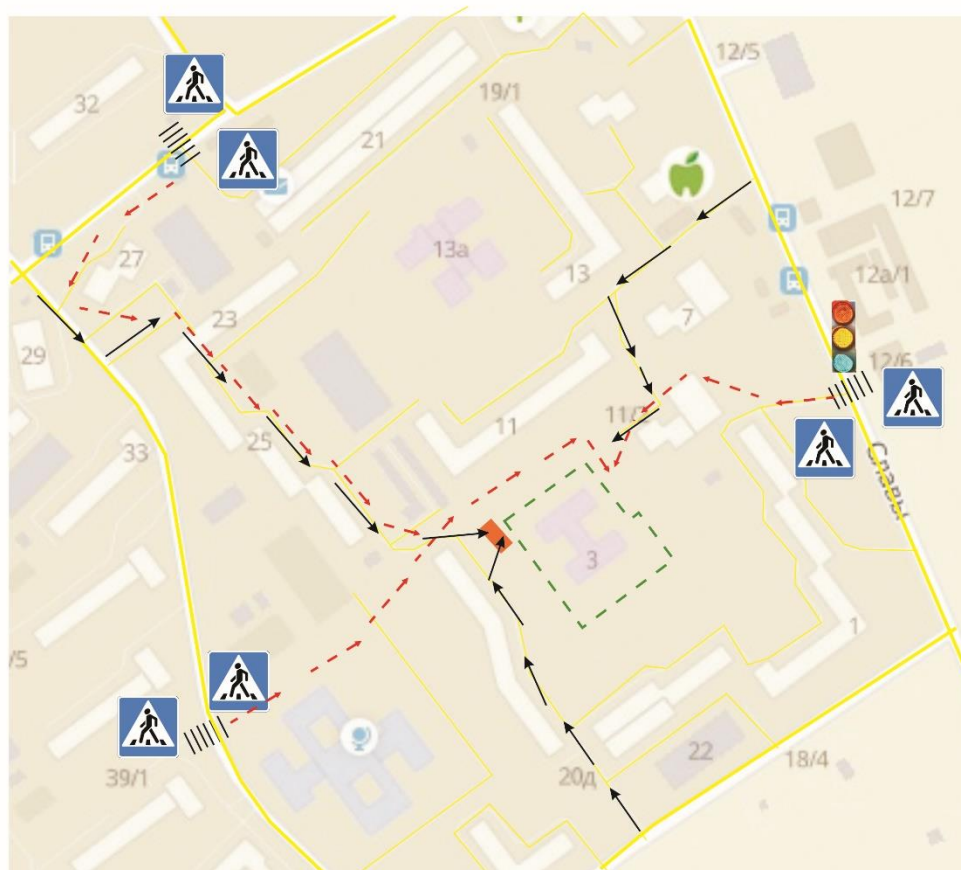
План – схема района расположения МБДОУ №89, пути движения транспортных средств и детей (воспитанников и их родителей)



Условные обозначения

-  -дорожный знак “пешеходный переход”
-  -пешеходный переход
-  -направление движения детей и взрослых от остановок маршрутных транспортных средств
-  -направление движения транспортного потока
-  -парковочное место для транспортных средств
-  -ограждение образовательного учреждения
-  -проезжая часть

Организация дорожного движения в непосредственной близости от МБДОУ
№89 с размещением соответствующих технических средств



Условные обозначения



-дорожный знак "пешеходный переход"



-пешеходный переход



-направление движения детей и взрослых от остановок маршрутных транспортных средств



-направление движения транспортного потока



-парковочное место для транспортных средств

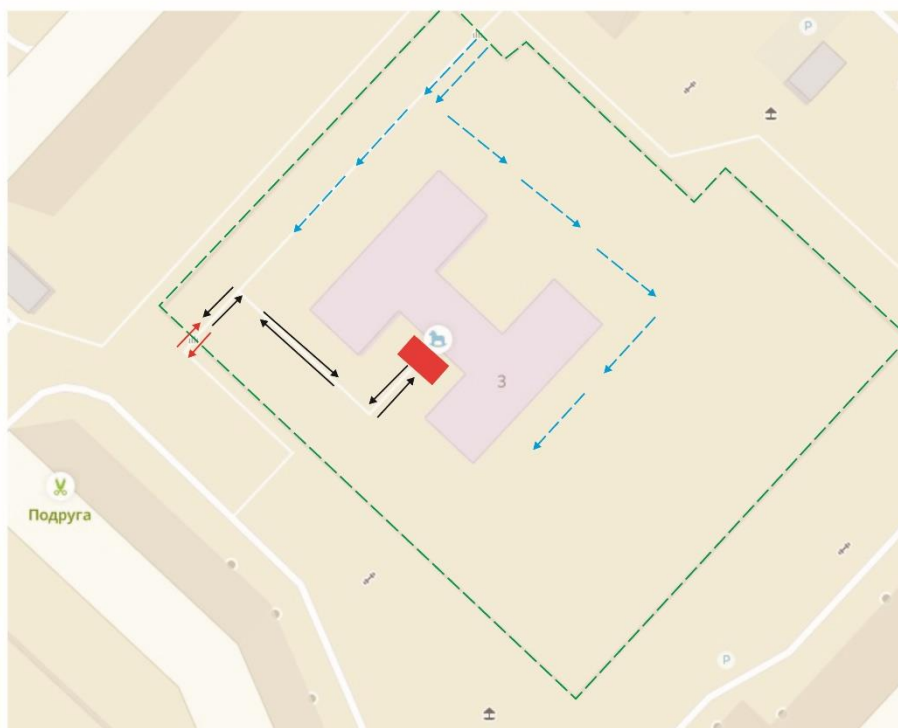


-ограждение образовательного учреждения








- проезжая часть

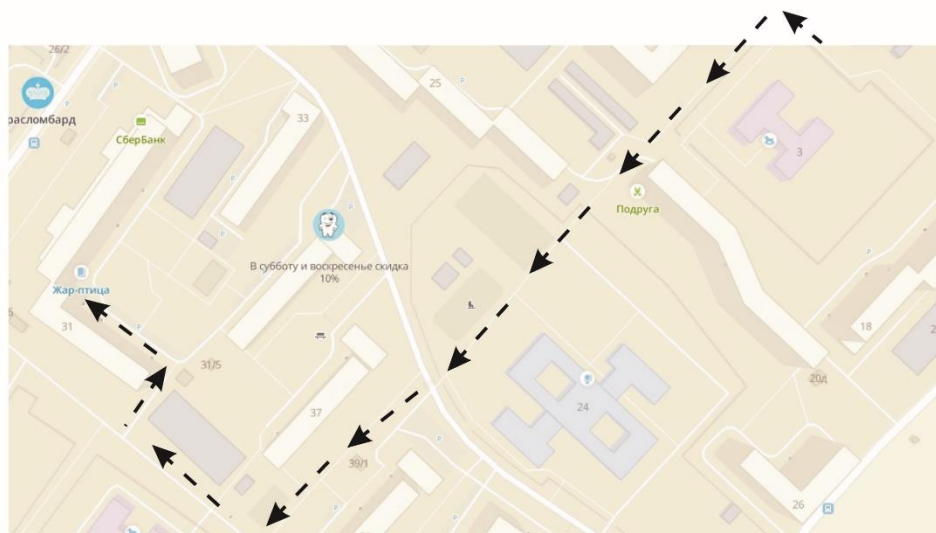
План – схема пути движения транспортных средств к местам разгрузки/погрузки и рекомендуемых безопасных путей передвижения детей по территории МБДОУ №89



Условные обозначения

-  - место погрузки/разгрузки
-  - движение грузовых транспортных средств по территории ОУ
-  - въезд/выезд грузовых транспортных средств
-  - движение детей и взрослых на территории ОУ
-  - ограждение образовательного учреждения

План – схема маршрутов движения детей и расположение парковочных мест;
маршрут движения организованных групп детей от МБДОУ к детской
библиотеке «Жар – птица»



Условные обозначения

←----- -движение детей и взрослых с территории ОУ
до детской библиотеки “Жар птица”

[- - -] -ограждение образовательного учреждения

Общие сведения

Муниципальное бюджетное дошкольное образовательное учреждение

«Детский сад № 89», расположенного по адресу: ул. Ольховая, 8

Тип ОУ: Дошкольное образовательное учреждение

Юридический адрес ОУ:

660132, Российская Федерация, Красноярский край, город Красноярск, ул. Ольховая, 8

Фактический адрес ОУ:

660132, Российская Федерация, Красноярский край, город Красноярск, ул. Ольховая, 8

Руководители ОУ:

Заведующий Позднякова Зиля Шайхетдиновна – 225-81-02;206-18-53

Старший воспитатель: Ахмадеева Нина Витальевна – 206-18-53

Ответственные работники муниципального органа образования:

Начальник отдела управления реализации ФГОС дошкольного образования:

– Дроздова Наталья Викторовна - (391) 263-81-81

Ответственные от Госавтоинспекции:

Инспектор отделения по пропаганде БДД ОГИБДД МУ МВД России «Красноярское» Гостев Антон Александрович - 212-20-33

Ответственные работники за мероприятия по профилактике детского

травматизма Старший воспитатель: Ахмадеева Нина Витальевна – 206-18-53

Количество воспитанников: 370

Наличие уголка по БДД: во всех группах, в методическом кабинете, 1 информационный стенд на 1 этаже

Наличие автогородка (площадки) по БДД: игровая площадка «Автогородок»

Наличие автобуса в ОУ: МБДОУ №89 не имеет автобуса на балансе

Владелец автобуса: МБДОУ №89 не имеет автобуса на балансе

Время занятий в МБДОУ №89:

1-ая смена: 9:00 – 12:00

2-ая смена: 15:00 – 19:00

Телефоны оперативных служб:

Отделение полиции (мкр. Солнечный)

225-44-62; 266-74-23

Содержание

II. План-схемы МБДОУ №89:

- 1) район расположения ОУ, пути движения транспортных средств и детей (воспитанников и родителей);
- 2) организация дорожного движения в непосредственной близости от образовательного учреждения с размещением соответствующих технических средств, маршруты движения детей и расположение парковочных мест;
- 3) маршрут движения организованных групп детей от ОУ к стадиону, парку или к спортивно-оздоровительному комплексу;
- 4) пути движения транспортных средств к местам разгрузки/погрузки и рекомендуемых безопасных путей передвижения детей по территории образовательного учреждения.